


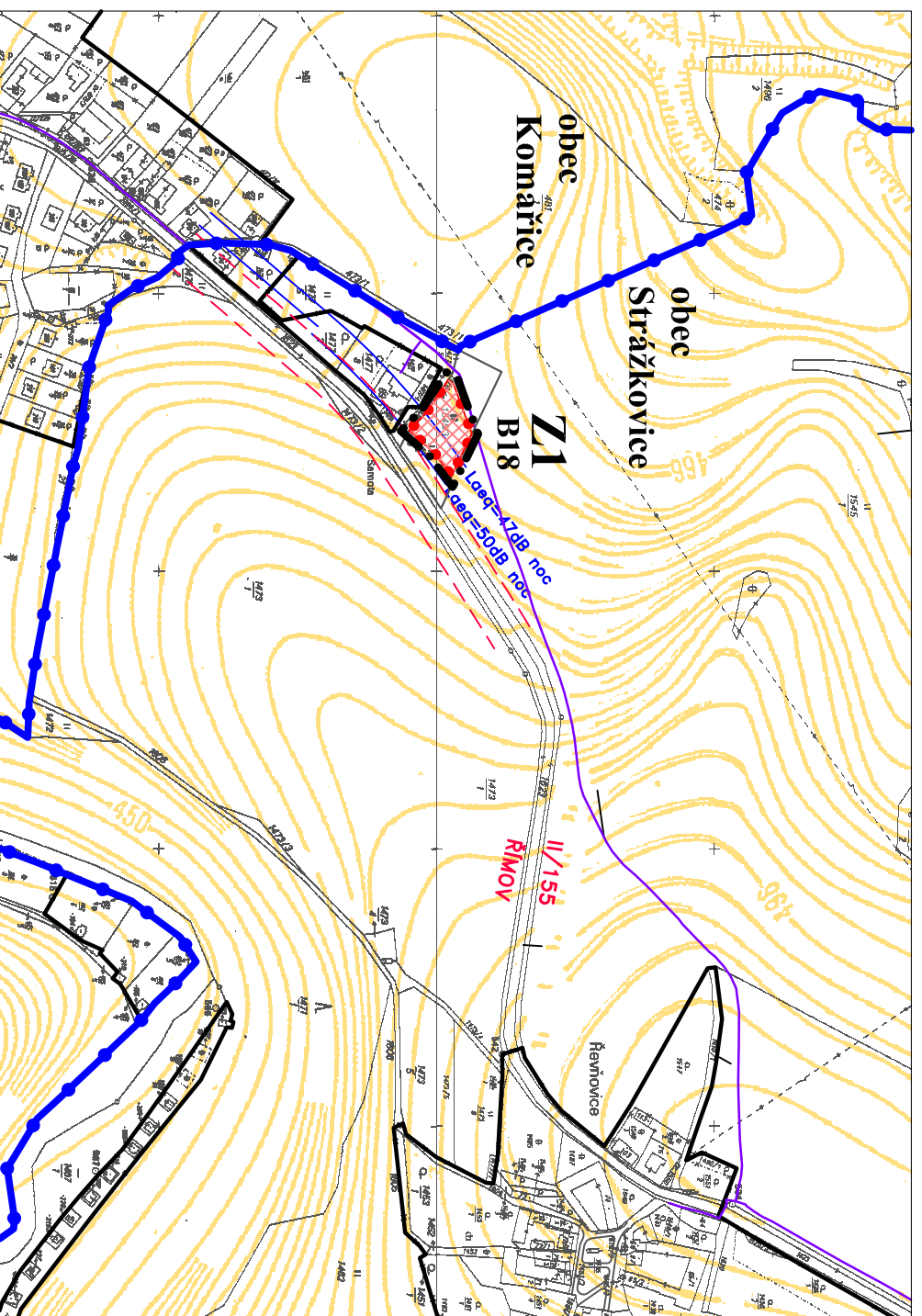
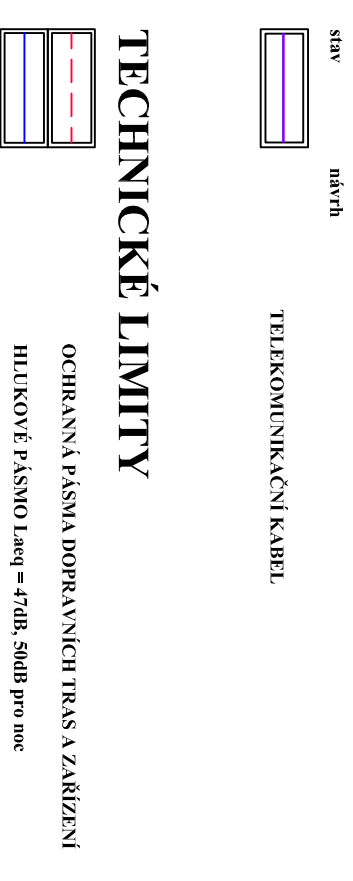
ZMĚNA č.1 ÚZEMNÍHO PLÁNU • STRÁŽKOVICE • KOORDINAČNÍ VÝKRES

LEGENDA:



PLOCHY S ROZDÍLNÝM ZPŮSOBEM VYUŽITÍ

TECHNICKÁ INFRASTRUKTURA



ZÁZNAM O ÚČINNOSTI

Tato změna č.1 ÚP byla vydána usnesením Zastupitelstvem obce Strážkovice usnesení č. ze dne

Změna č.1 ÚP nabyla účinnosti dne:

Pořizovatel:
Magistrát města České Budějovice
odbor územního plánování:

Úřední osoba pořizovatele:

Ing. Luboš Lacina, vedoucí odboru územního plánování,
Magistrátu města České Budějovice

Zakázka	ZMĚNA č.1 ÚZEMNÍHO PLÁNU STRÁŽKOVICE	Razítko zpracovatele	
Obsah	KOORDINAČNÍ VÝKRES		
Měřítko	1 : 5 000		
Datum vyhotovení	KVĚTEN 2014		
 architektonický atelier STĚPÁN Zlínova 6.12 371 22 - České Budějovice	Hlavní projektant	Ing. arch. Václav Štěpán	Podpis
	Zodpovědný projektant	Ing. arch. Václav Štěpán	
	Kreslil	Alena Hrušková	
	IČO / DIČ	10276661 / CZ 430908117	Číslo výkresu
Telefon	387718439, 387718450	01	